

1. Po prerokovaní s Trenčianskym a Nitrianskym samosprávnym krajom predkladám zoznam úsekov, na ktoré navrhujeme osadiť DZ zakazujúce prejazd vozidiel nad 12 t na vybraných cestách II. a III. triedy, ktoré prechádzajú našimi krajinami: (graficky v prílohe)

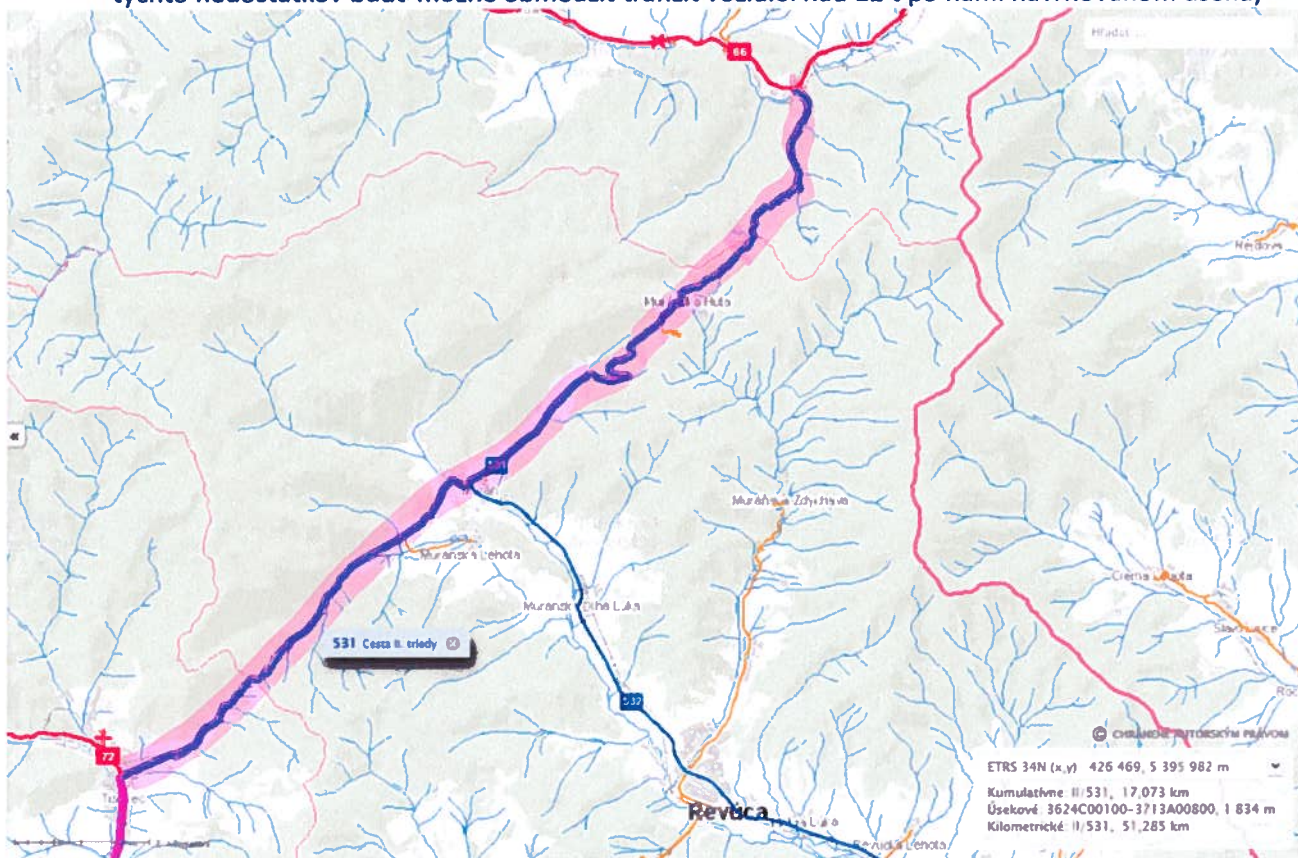
1.1. Cesta III/051062 v úseku od križovatky s I/51 po križovatku s I/66 (cesta I/66 je spoplatnená cestná komunikácia)

1.2. cesta III/511004 v úseku od križovatky s II/511 (Zlaté Moravce / Žitavany) po križovatku s II/512 v úseku Horné Leváre - Veľké Pole

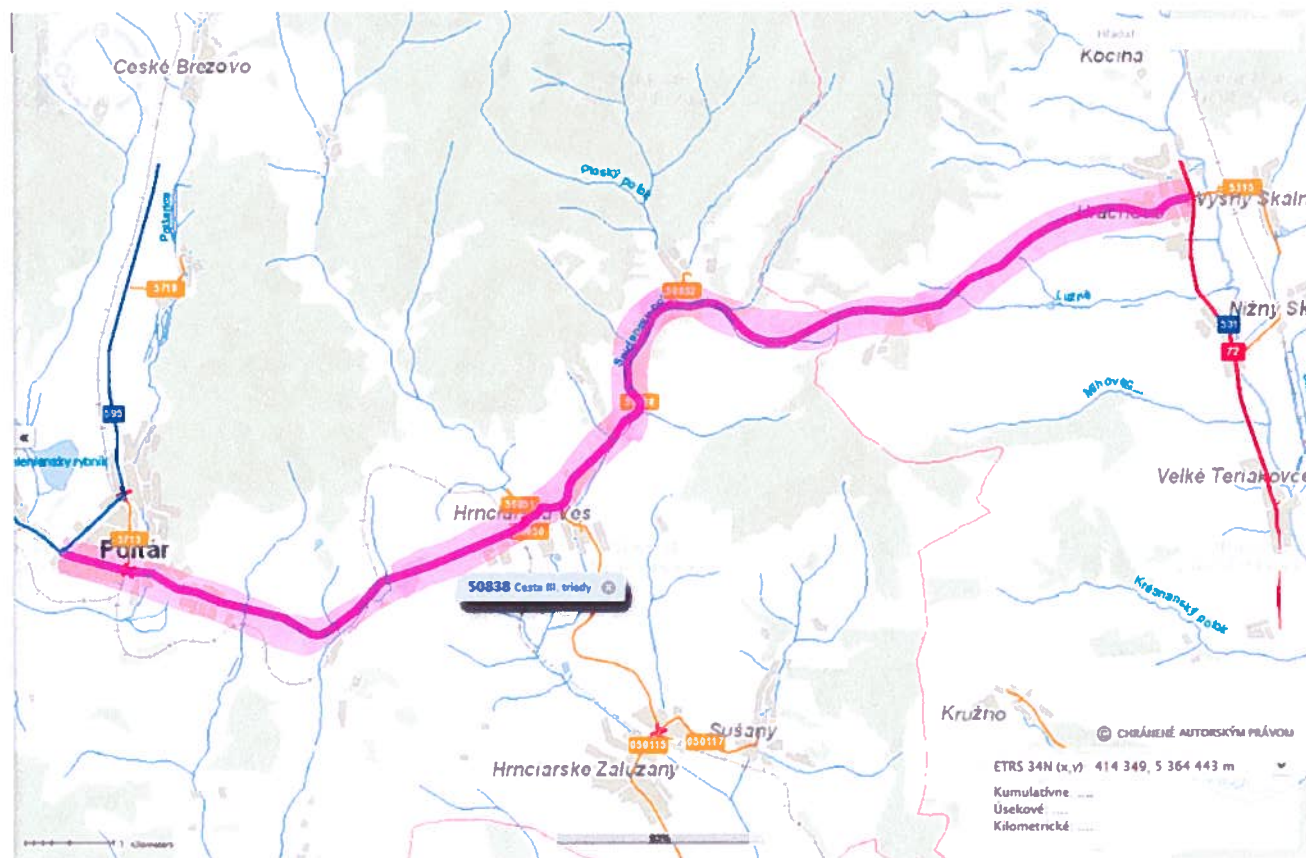
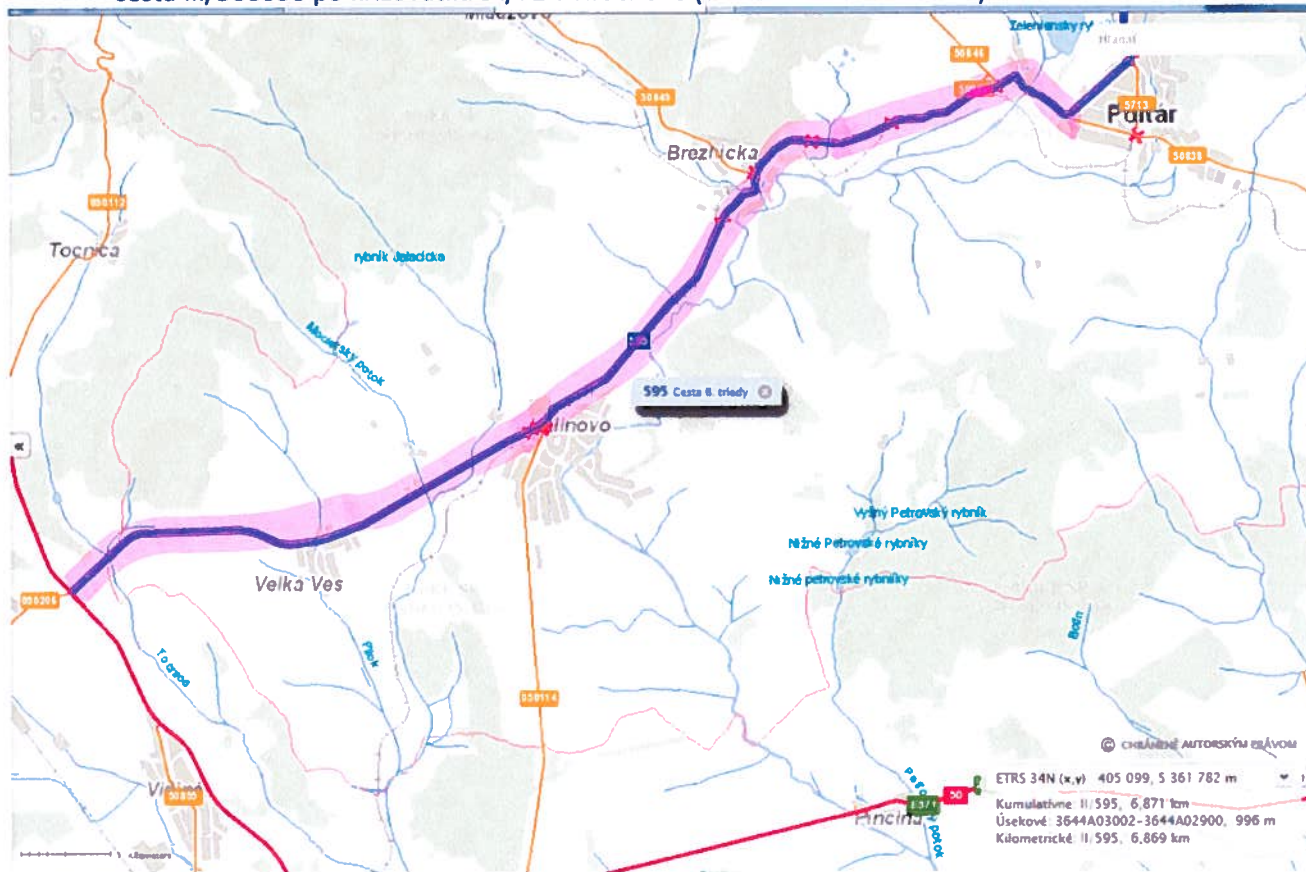
1.3. cesty II/512 od križovatky s I/64 (Oslany) po križovatku s II/428 Žarnovica

2. Vychádzajúc z aktuálneho stavu spoplatnených cestných komunikácií – mýto, Banskobystrický samosprávny kraj navrhuje obmedziť tranzit kamiónovej dopravy (nad 12 ton) na týchto cestných komunikáciách vo vlastníctve Banskobystrického samosprávneho kraja:

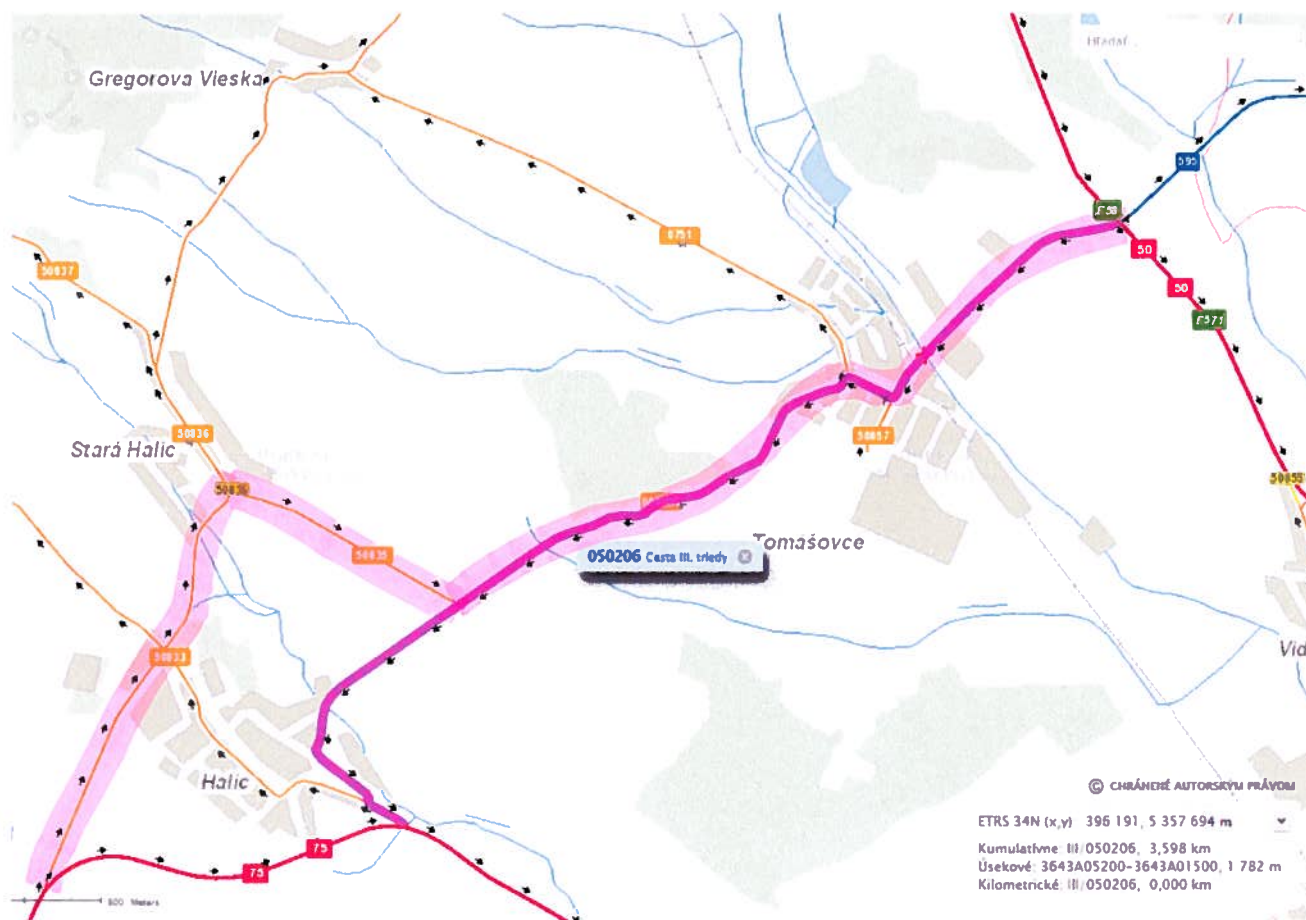
2.1. Cesta II/531 v úseku Tisovec – Červená Skala križovatka s I/66 (aktuálne nie je možné realizovať z dôvodu, že DZn je zakázaný prejazd vozidiel nad 12 t po ceste I/72 v úseku Tisovec – Brezno z dôvodu nevyhovujúceho smerového a šírkového usporiadania časti cesty I/72 – po odstránení týchto nedostatkov bude možné obmedziť tranzit vozidiel nad 12 t po nami navrhovanom úseku)

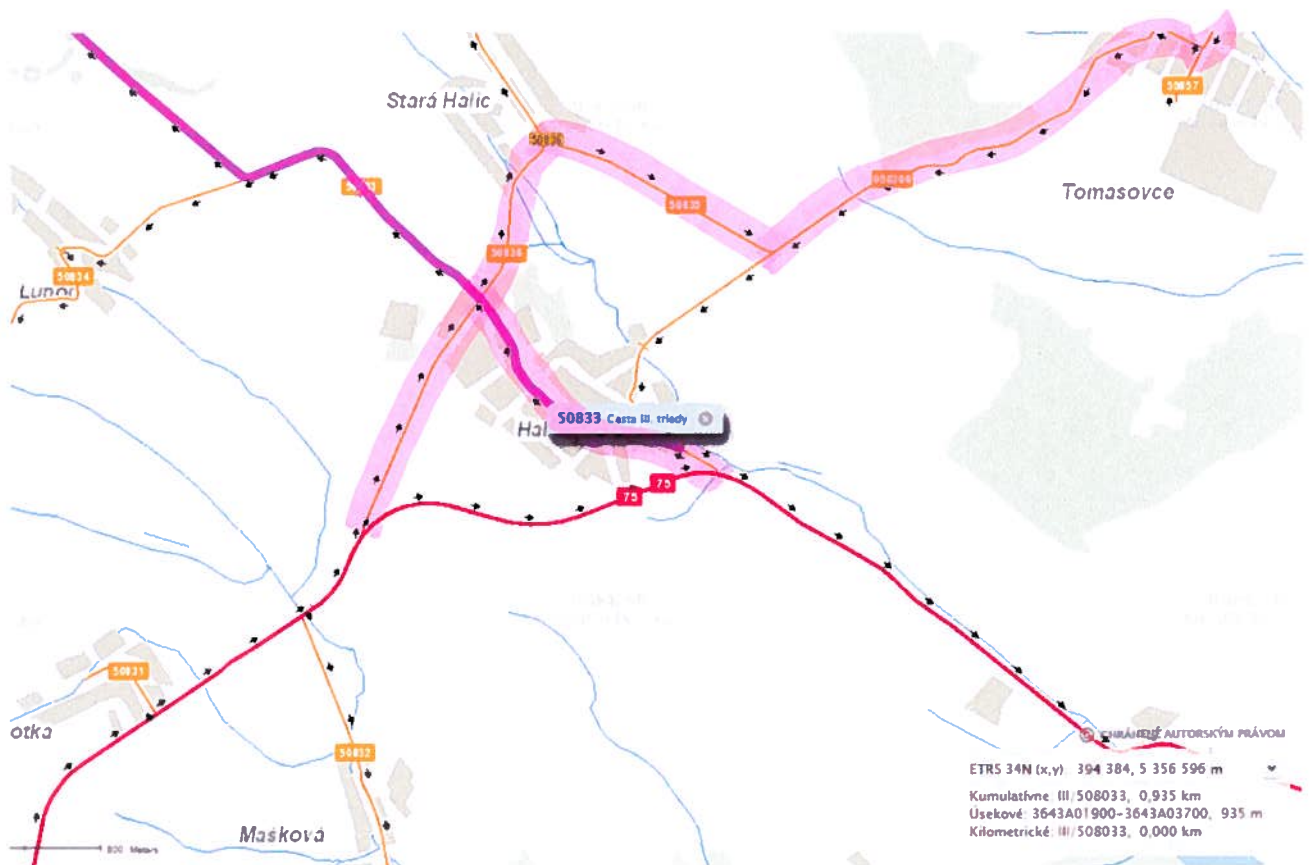
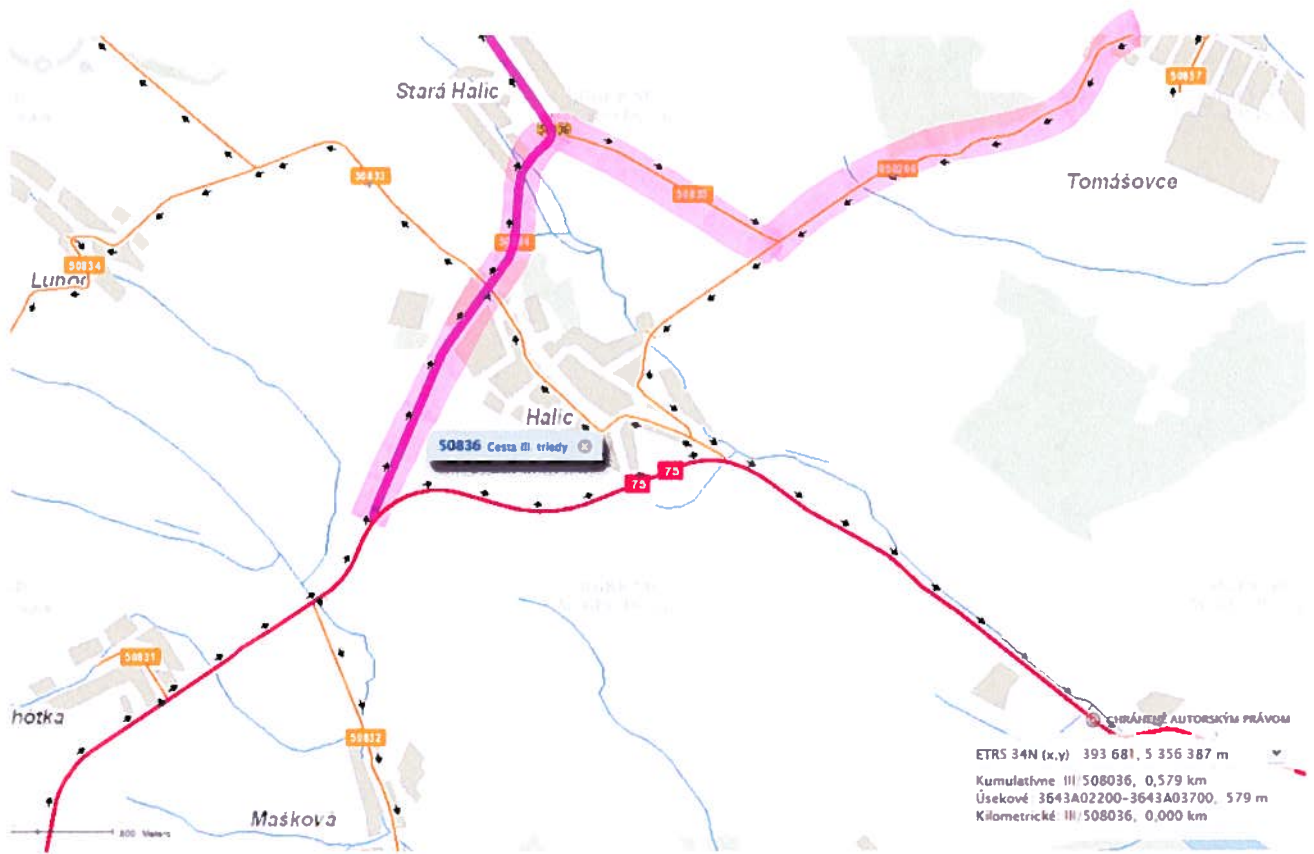


2.2.Cesta II/595 v úseku od križovatky s I/50 (Tomášovce) po križovatku s III/508038 (v Poltári) a ďalej cesta III/508038 po križovatku s I/72 v Hrachove (okres Rimavská Sobota)

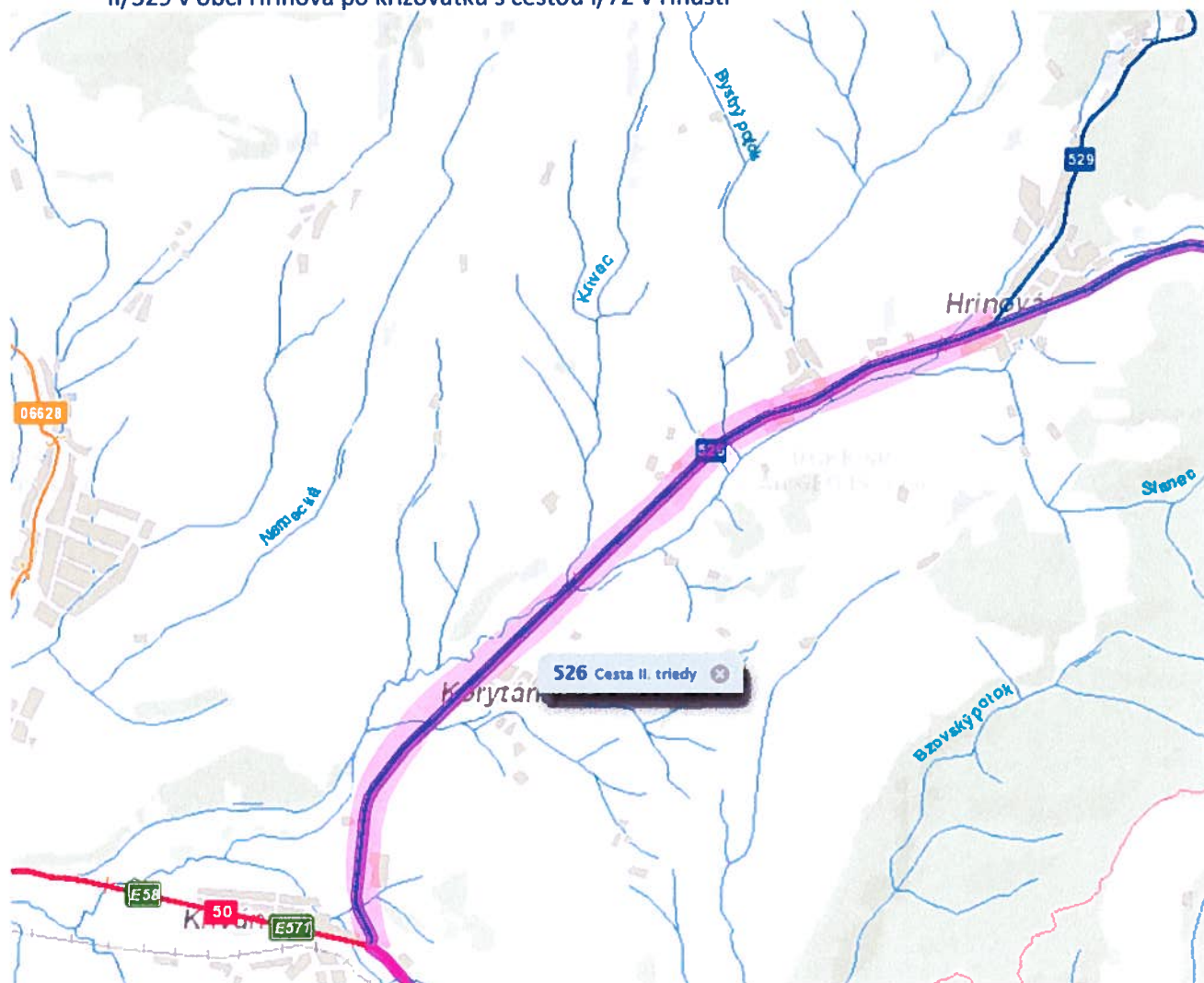


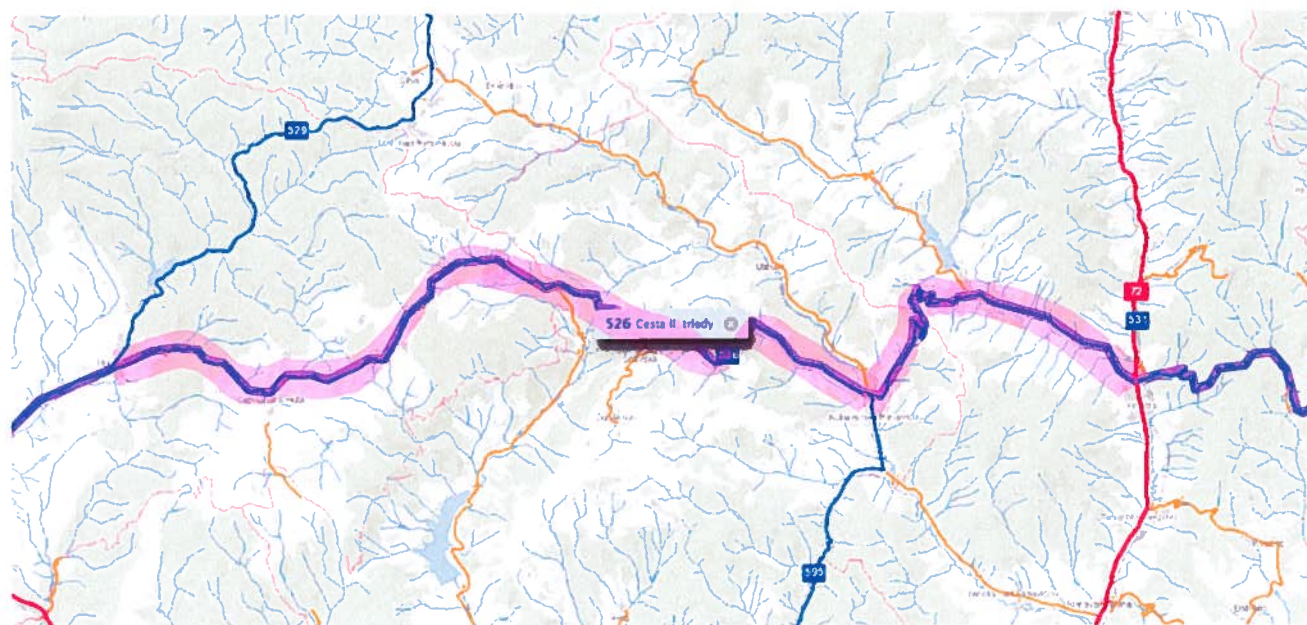
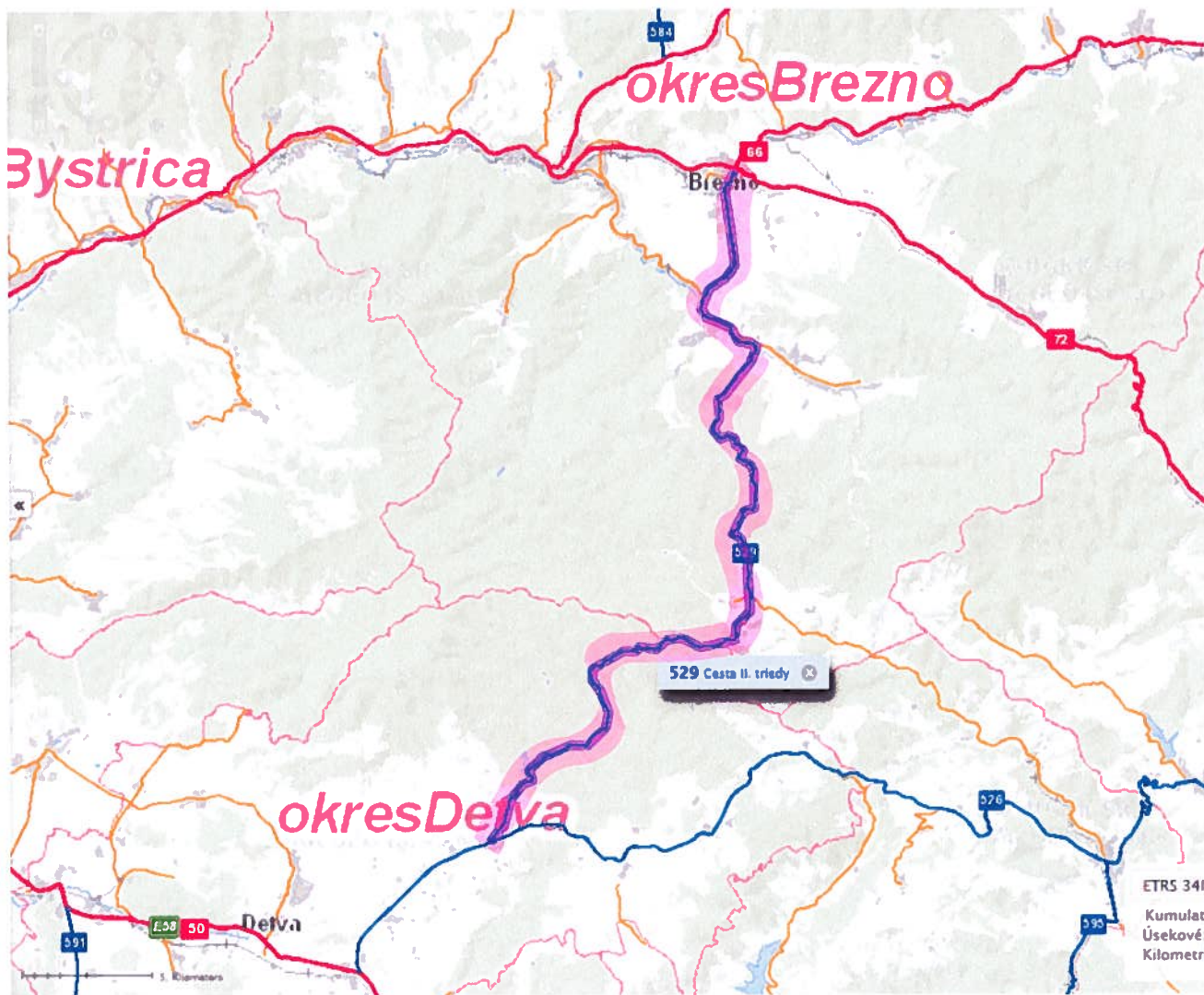
2.3.Cesta III/050206 od križovatky s I/50 (Tomášovce) po križovatku s cestou III/508035 resp. až po križovatku s cestou I/75 v obci Halič + cesta III/508035 od križovatky s cestou III/050206 po križovatku s cestou III/508036 v obci Stará Halič + úsek cesty III/508035 od križovatky s cestou III/508035 v obci Stará Halič po križovatku s cestou I/75 + úsek cesty III/508033 od križovatky s cestou III/508036 po križovatku s cestou III/050206 (prejazd obcou Halič)



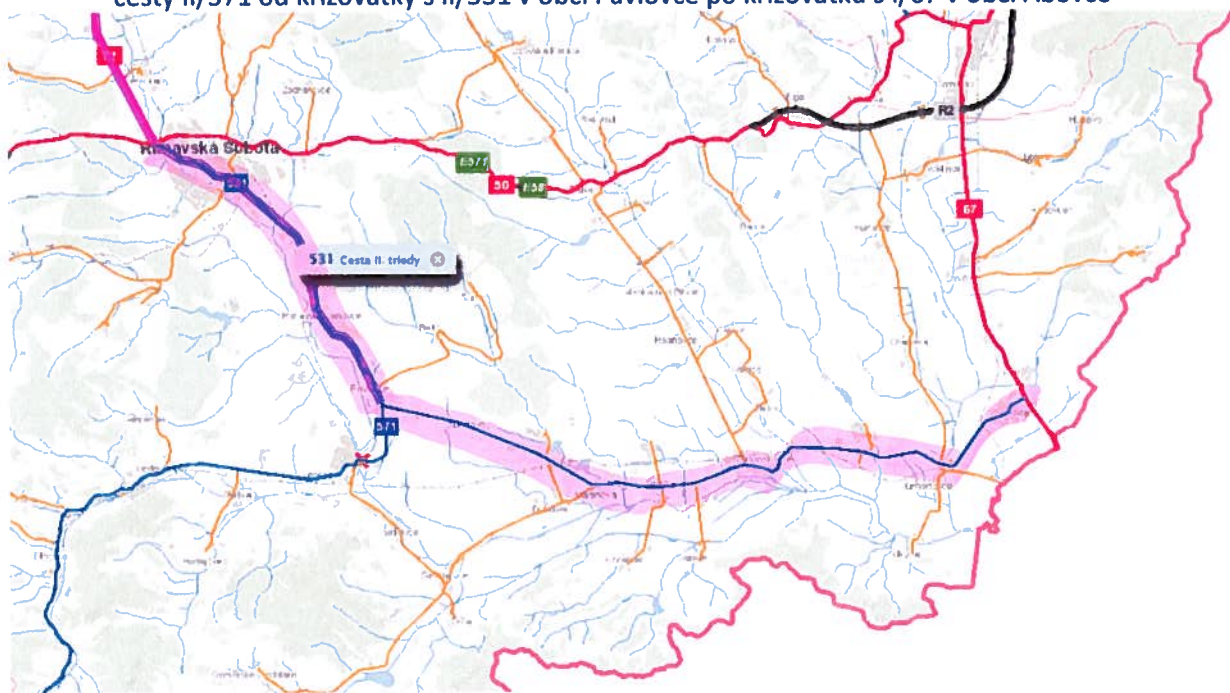


2.4. Cesta II/526 v úseku od križovatky s cestou I/50 v obci Kriváň po križovatku s cestou II/529 v obci Hriňová a ďalej cesta II/529 po križovatku s cestou I/66 v Brezne + cesta II/526 od križovatky s cestou II/529 v obci Hriňová po križovatku s cestou I/72 v Hnúšti

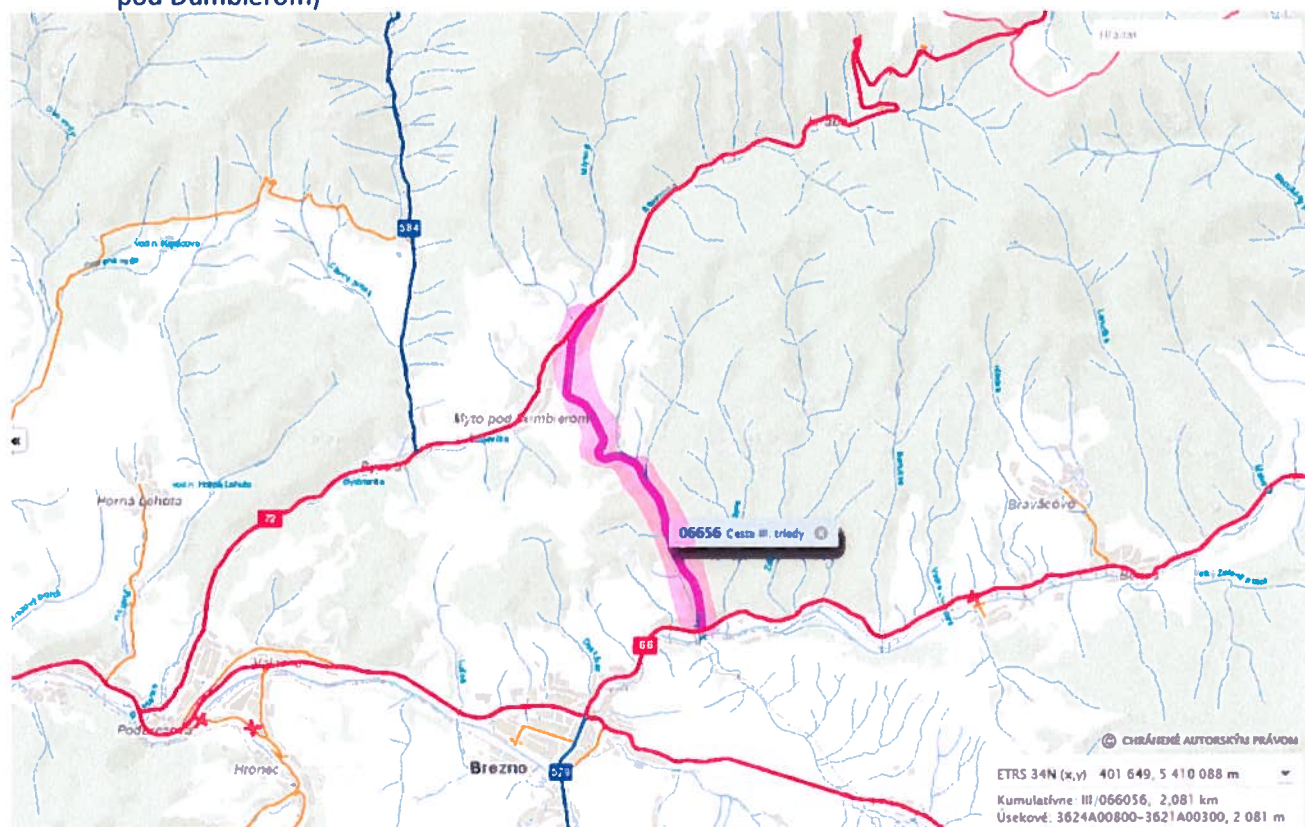




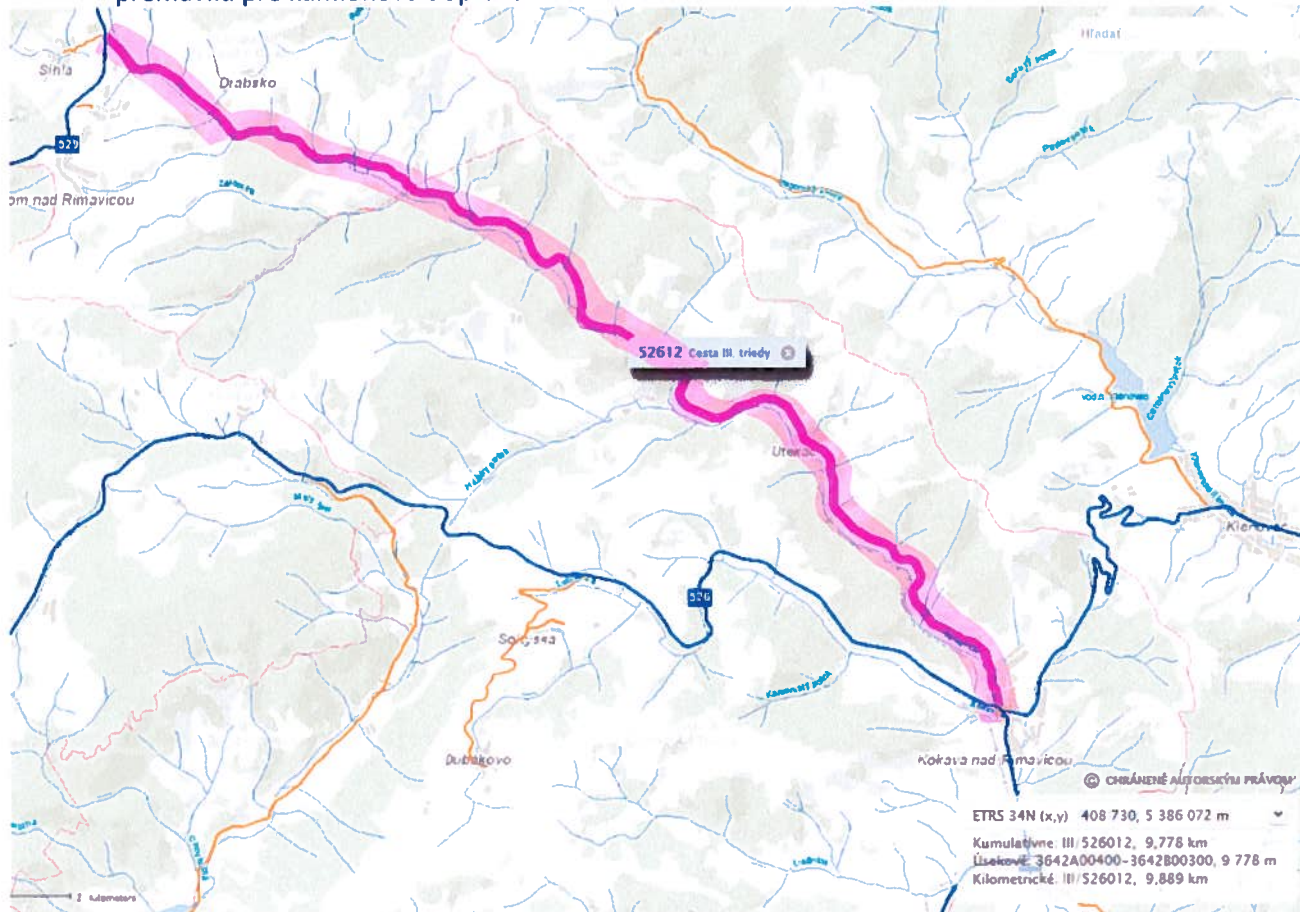
2.5.Cesta II/531 od križovatky s I/50 (Rimavská Sobota) po križovatku s II/571 v obci Pavlovce a ďalej úsek cesty II/571 od križovatky s II/531 v obci Pavlovce po križovatku s I/67 v obci Abovce



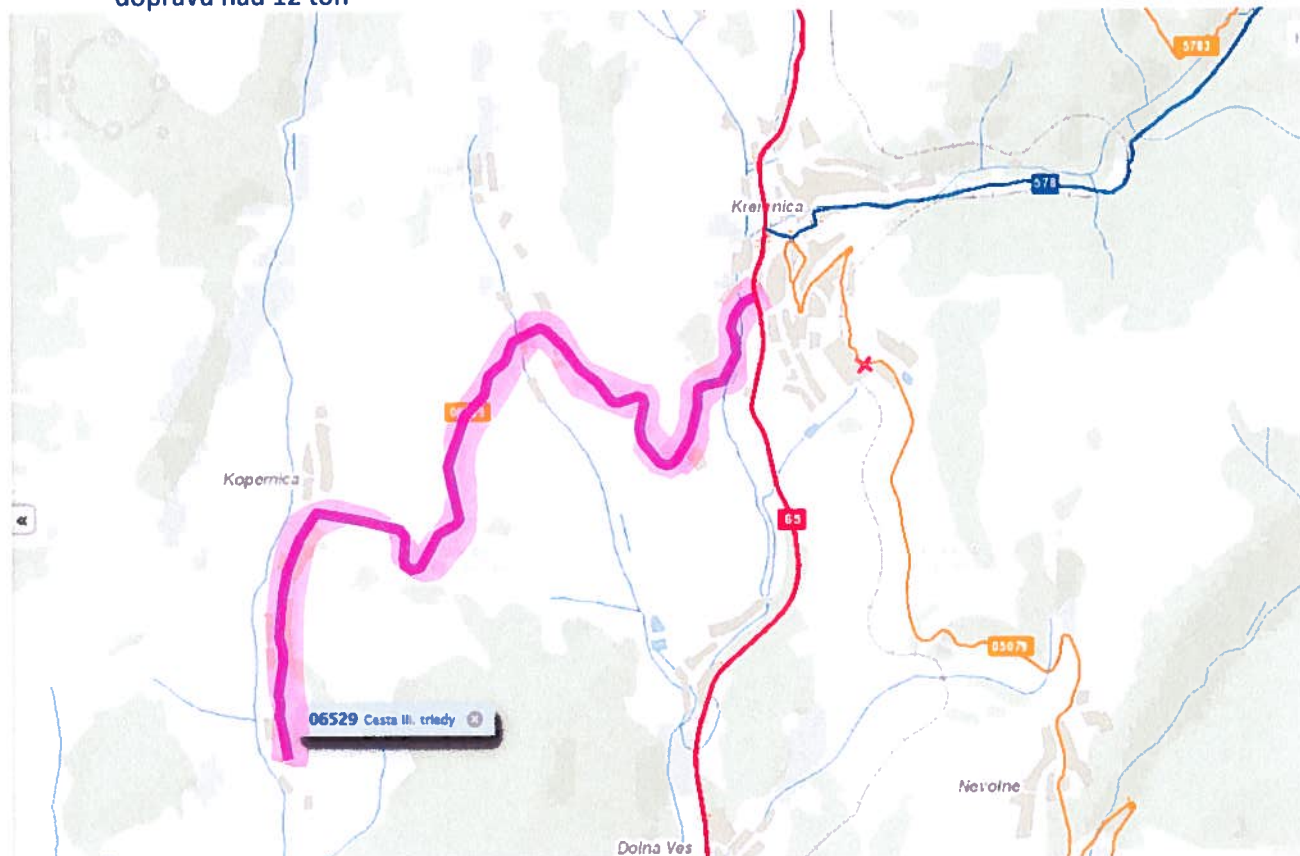
2.6.Cesta III/066056 v celej jej dĺžke, t.j. od križovatky s I/66 v meste Brezno po križovatky s I/72 (Mýto pod Ďumbierom)



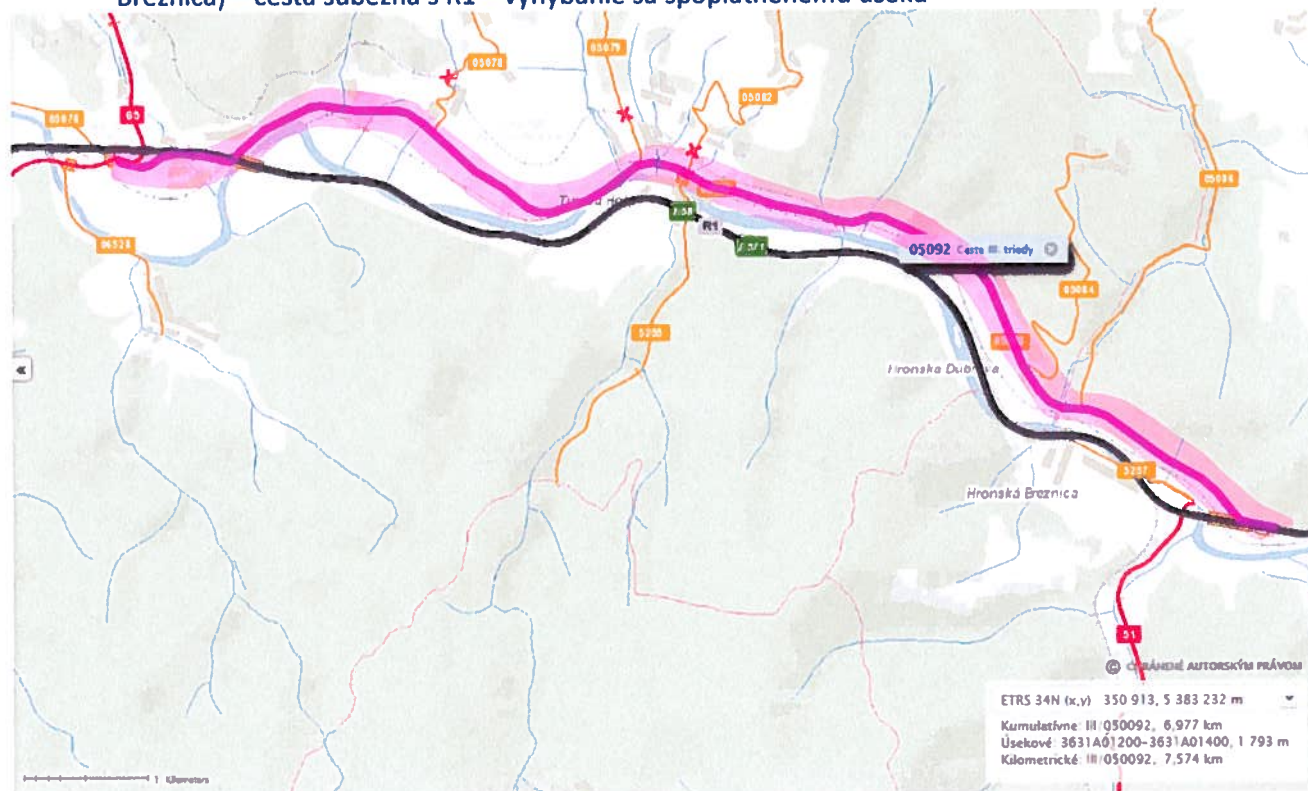
2.7. Cesta III/562012 v úseku Kokava nad Rimavicou – križovatka s cestou II/529 (Drábsko) v dôvodu stavebného vybavenia cesty, ktoré svojim šírkovým a smerovým vybavením nevyhovuje na premávku pre kamiónovú dopravu nad 12 ton



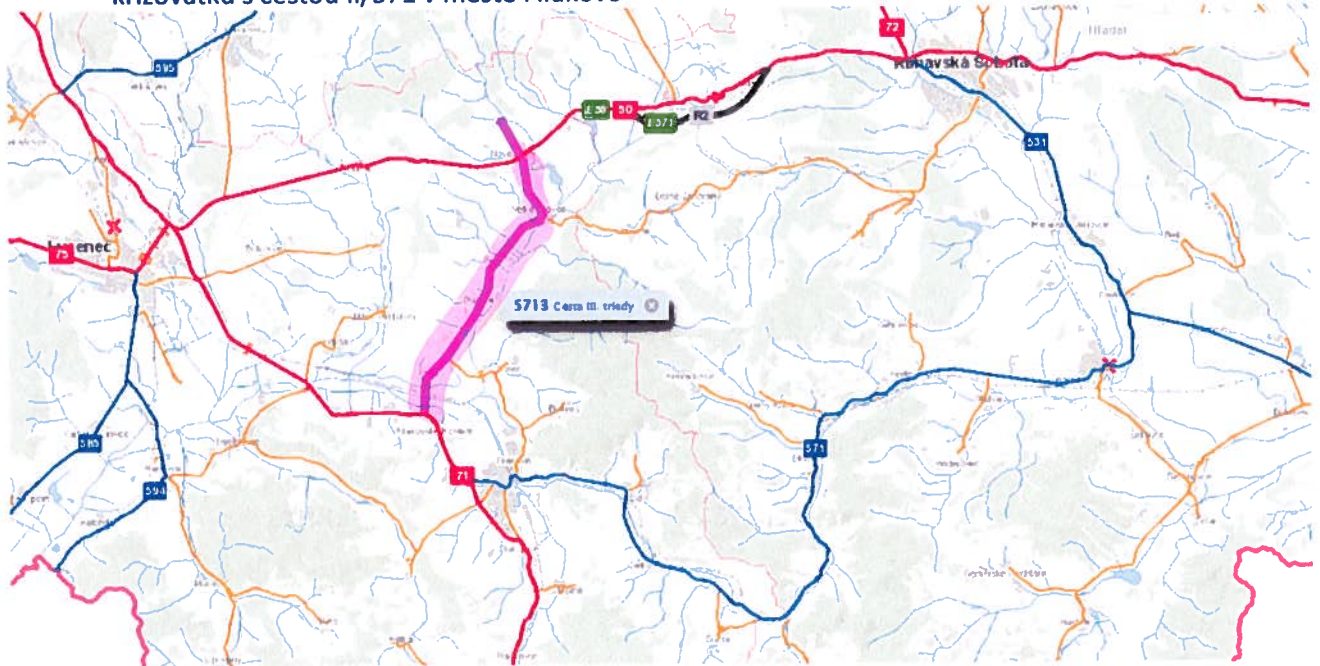
2.8. Cesta III/065029 od križovatky s I/65 (Kremnica) do obce Kopernica) v dôvodu stavebného vybavenia cesty, ktoré svojim šírkovým a smerovým vybavením nevyhovuje na premávku pre kamiónovú dopravu nad 12 ton



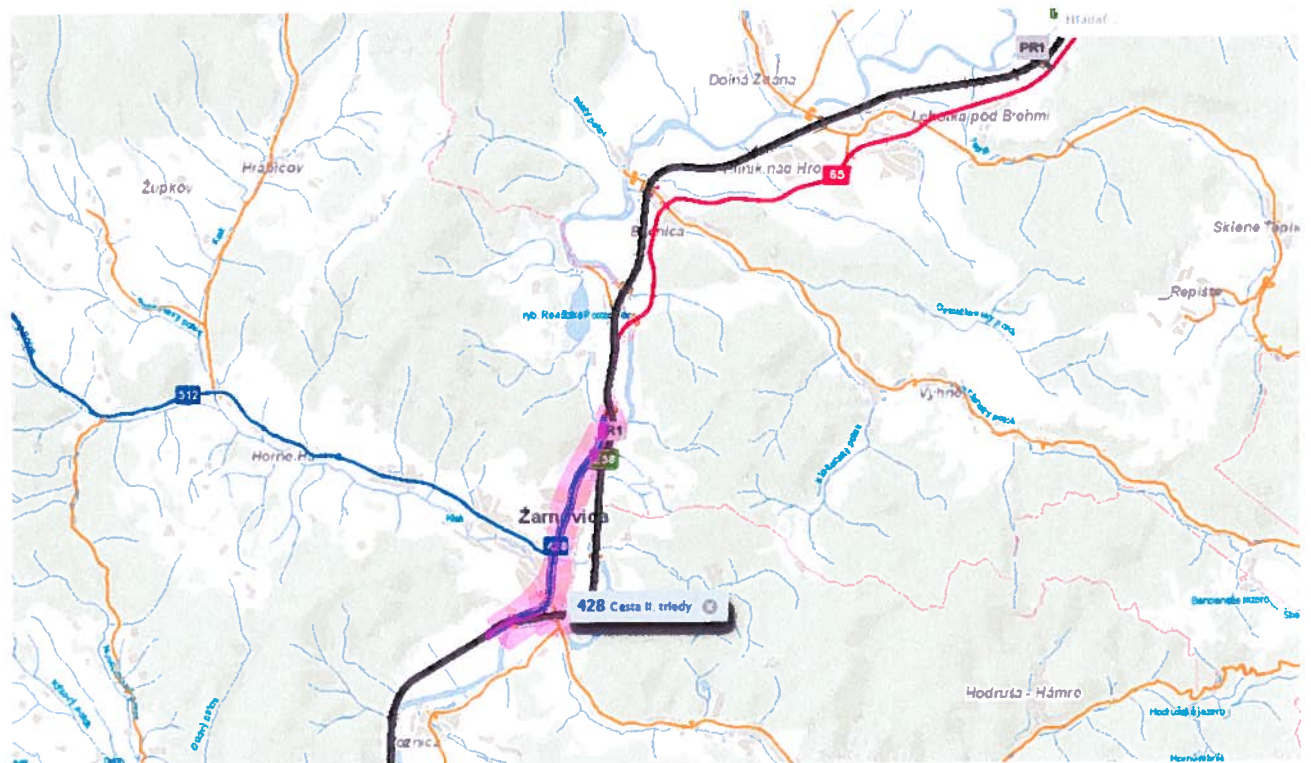
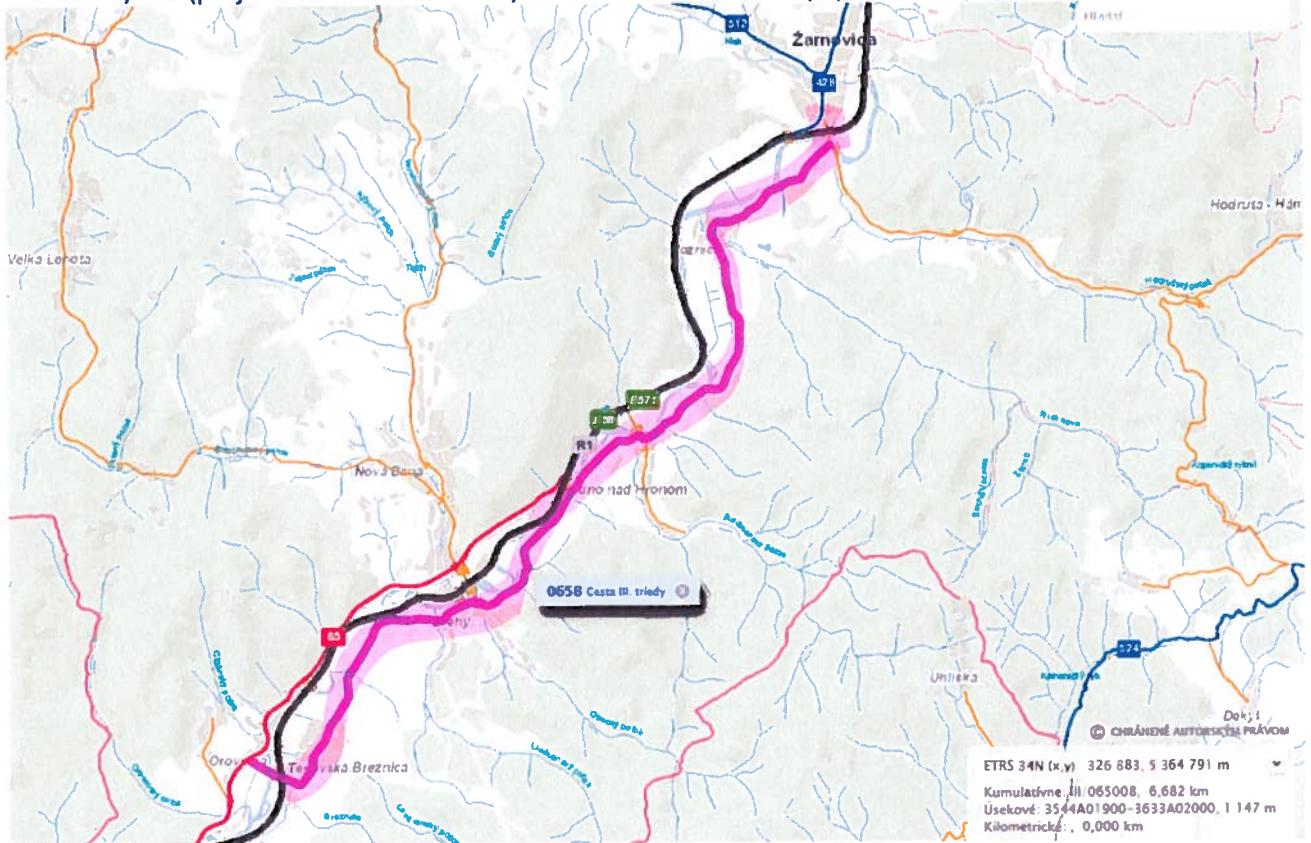
2.9. Cesta III/050092 od križovatky s I/65 (Stará Kremnička) – Trnava Hora - po križovatku s R1 (Hronská Breznica) – cesta súbežná s R1 – vyhýbanie sa spoplatnenému úseku



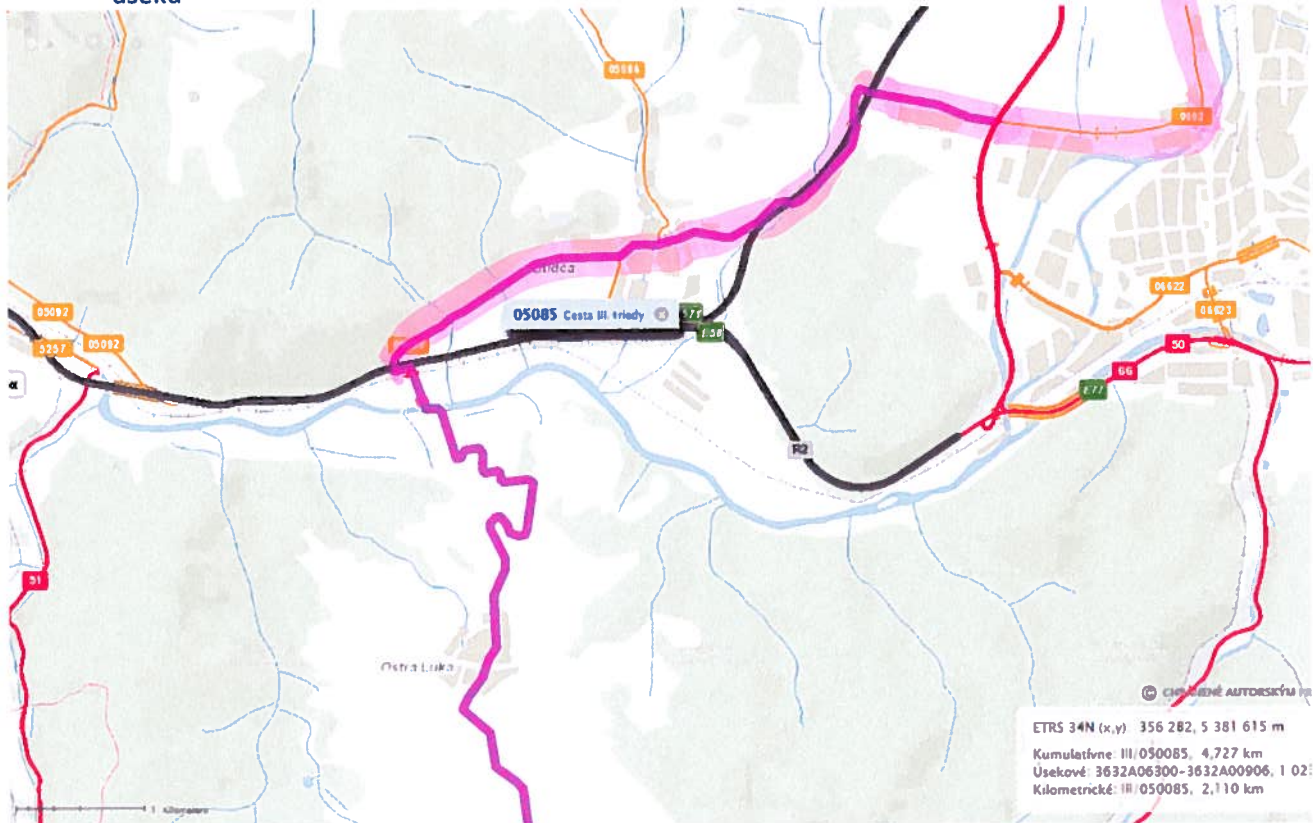
2.10. Cesta III/571003 v úseku od križovatky s I/50 v obci Nové Hony po križovatku s cestou I/71 v obci Fířakovské Kováče + úsek cesty III/571004 od križovatky s cestou III/571003 v obci Buzitka po križovatku s cestou II/571 v meste Fířakovo



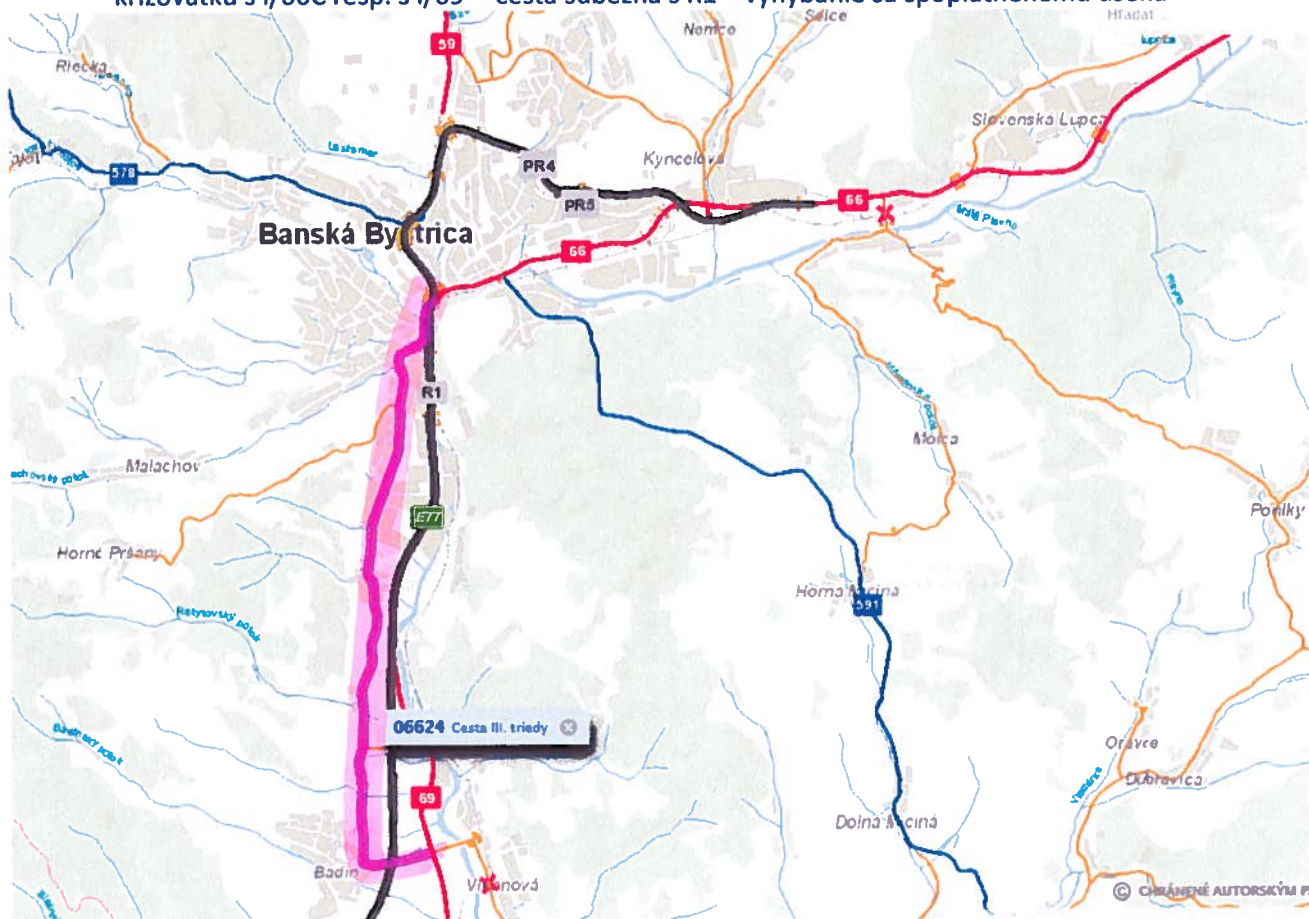
2.11. Cesta III/065008 od križovatky s I/65 v Orovnici po križovatku s III/065018 v Žarnovici + cesta II/428 (prejazd mestom Žarnovica) - cesta súbežná s R1 – vyhýbanie sa spolpatnenému úseku



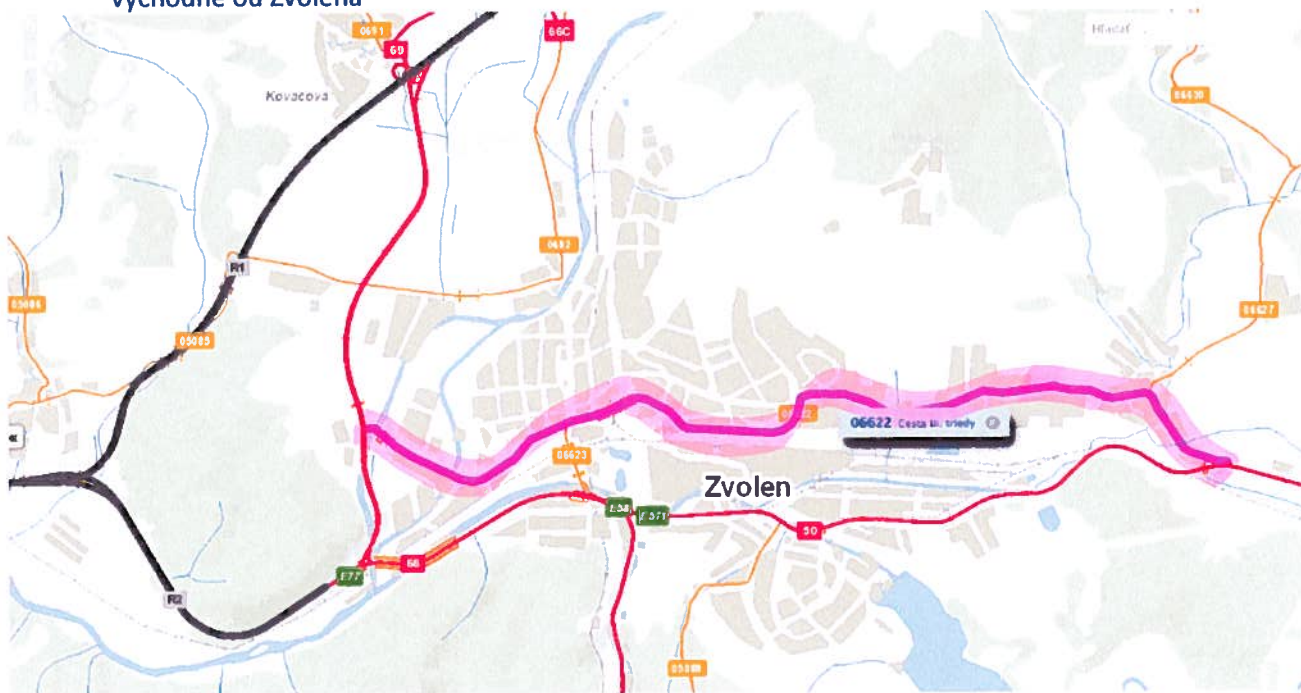
2.12. Cesta III/050085 v úseku od križovatky s R1 po križovatku s cestou I/66 vo Zvolene + cesta III/069002 od križovatky s I/66 vo Zvolene pod - cesta súbežná s R1 – vyhýbanie sa spolatnenému úseku



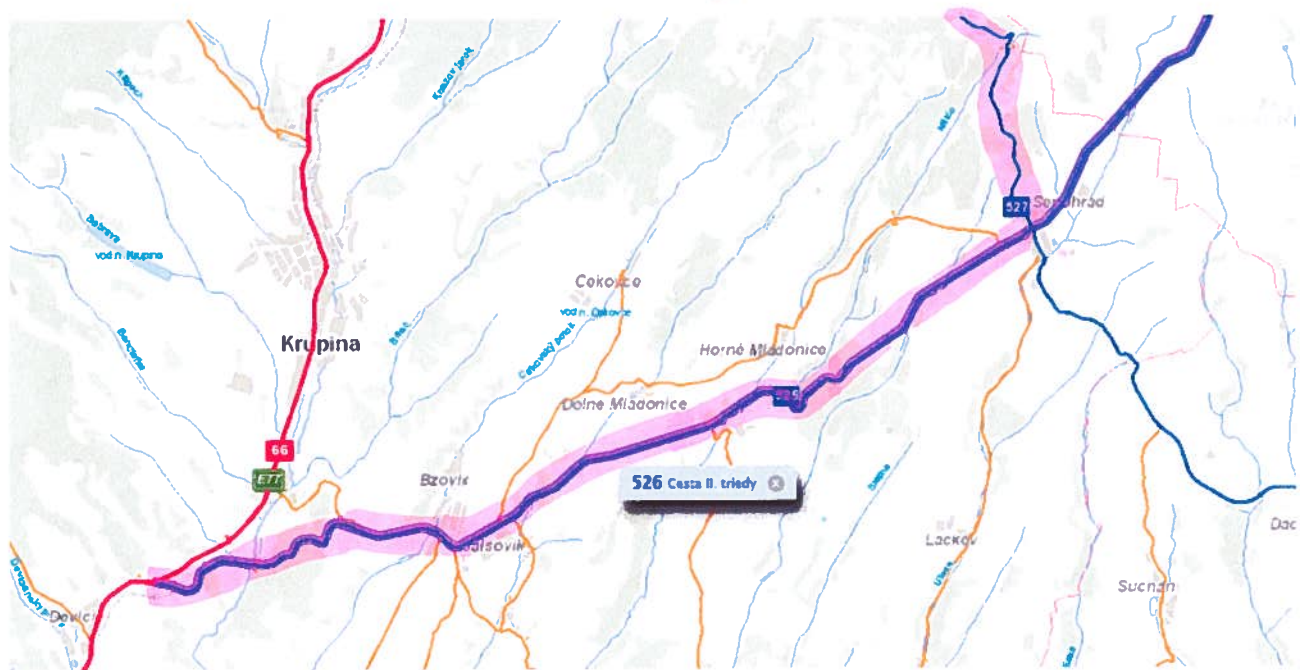
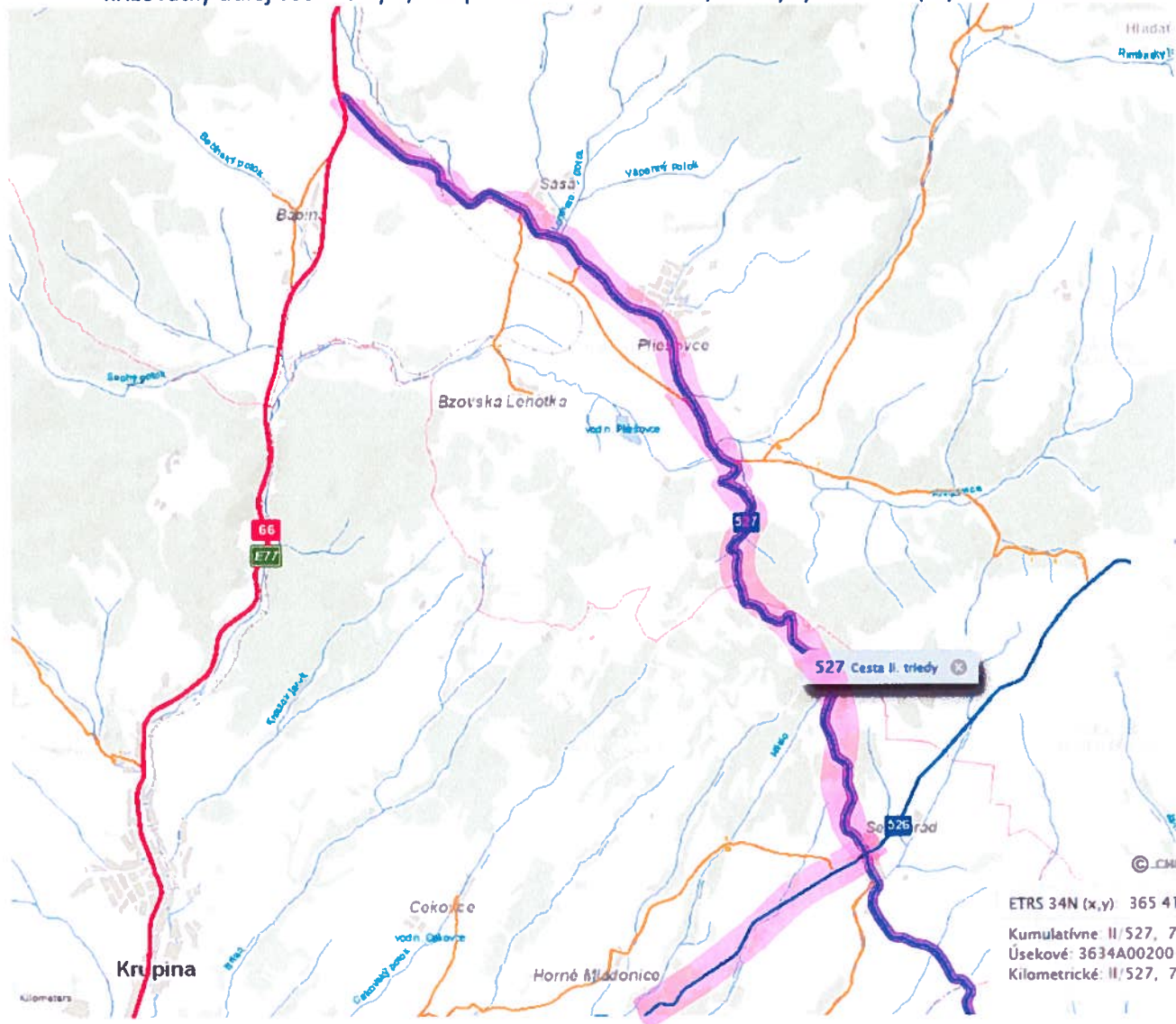
2.13. Cesta III/066024 v úseku od križovatky s I/66 po križovatku s R1 v Banskej Bystrici po križovatku s I/66C resp. s I/69 -- cesta súbežná s R1 – vyhýbanie sa spoplatnenému úseku



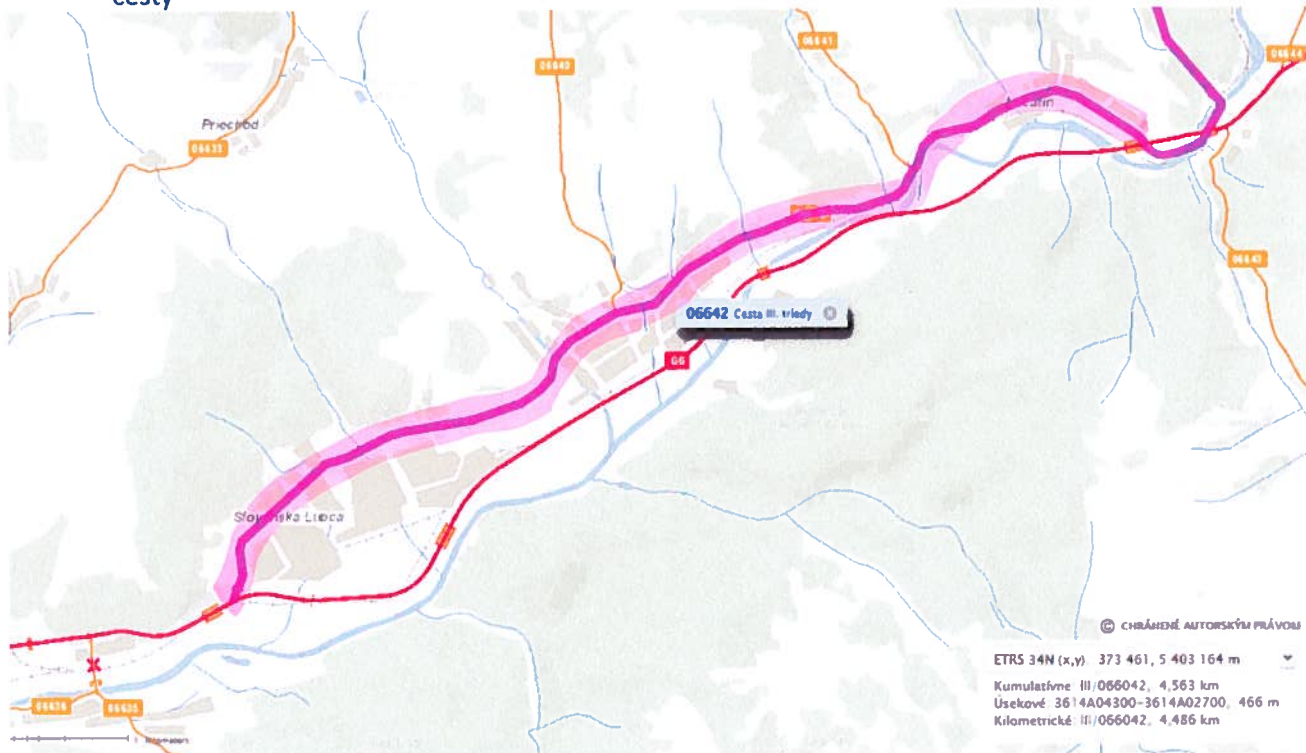
2.14. Cesta III/066022 – od križovatky s cestou I/66 západne od Zvolena po križovatku s cestou I/50 východne od Zvolena



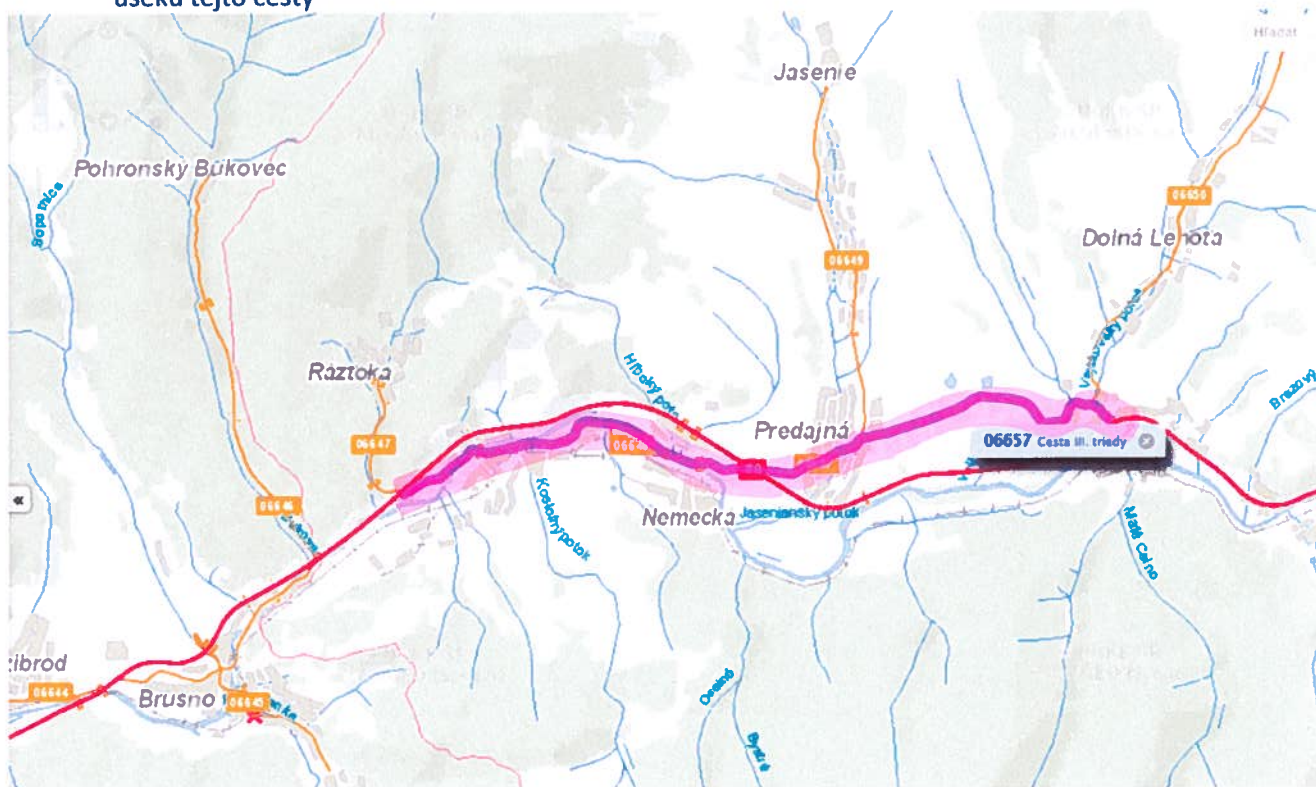
2.15. Cesta II/527 v úseku od križovatky s I/66 po križovatku s II/526 v obci Senohrad a od tejto križovatky ďalej úsek cesty II/527 pi križovatku s cestou I/66 - vyhýbanie sa spolplatenému úseku



- 2.16. Cesta III/066042 v dĺžke cca 9,253 km – od križovatky s cestou I/66 (Slovenská Ľupča) po križovatku s cestou I/66 (Lučatín) - cesta súbežná s I/66 – vyhýbanie sa spolatnenému úseku tejto cesty



- 2.17. Cesta III/066057 v dĺžke cca 7,742 km – od križovatky s cestou I/66 (Nemecká) cez obec Predajná po križovatku s cestou I/66 (Lopej) - cesta súbežná s I/66 – vyhýbanie sa spolatnenému úseku tejto cesty



Úseky ciest na dosledovanie:

1. Cesta III/508055 v celom jej úseku od križovatky s I/75 v okresnom meste Lučenec cez prejazd obcou Vidiná po križovatku s cestou I/50 (Vidiná)

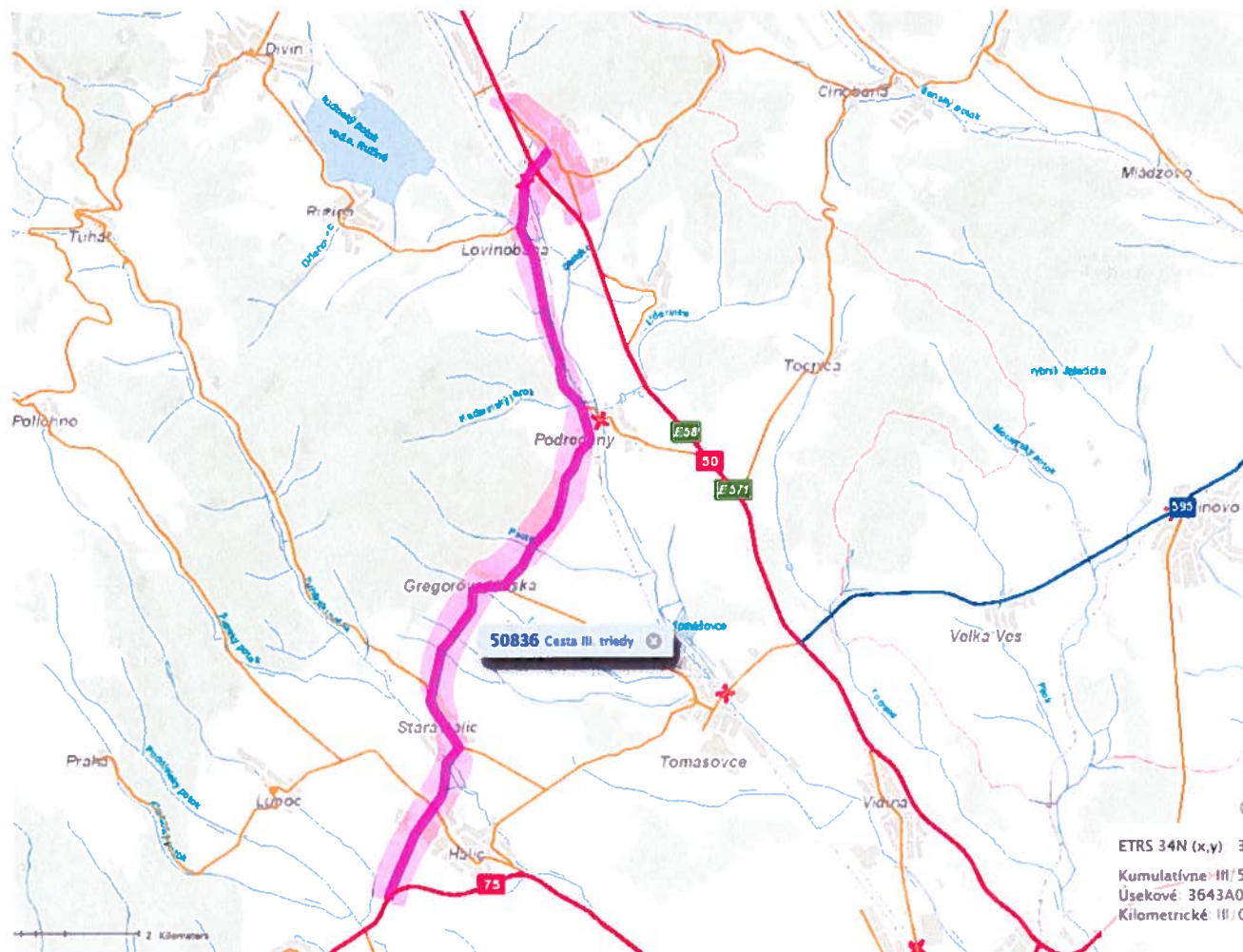


2. Cesta III/071005 (cez Trebeľovce) po križovatku s cestou III/071002, ďalej úsek od tejto križovatky po ceste III/071002 po križovatku s cestou II/594 a ďalej úsek cesty II/594 po križovatku s cestou II/585





3. Cesta III/508036 od križovatky s I/50 v Lovinobani cez obce Podrečany – Gregorova Vieska – Stará Halič po križovatku s I/75 + cesta III/508036 - vyhýbanie sa spolplatenému úseku



4. Cesta III/050114 križovatka s II/595 (Kalinovo) po križovatku s I/50 (Slatinka) - vyhýbanie sa spoplatnenému úseku



Poznámka:

1. Požiadavku Banskobystrického samosprávneho kraja môže ovplyvniť pripravovaná realizácia rozšírenia spoplatnenej siete o vybrané úseky ciest I. triedy v celkovej dĺžke 225,5 km